






-  HRANICE ŘEŠENÉHO ÚZEMÍ,  
DLE ÚZEMNÍHO PLÁNU - PLOCHY P03 - P09, Z09 - Z12
  -  SOUVISEJÍCÍ DROBNÉ ROZŠÍŘENÍ Ř. Ú.  
(ZAHRNUTÍ POZ. 327/70)
  -  POLOHOPIS DLE AKTUALNÍ KATASTRÁLNÍ MAPY  
(stav k 14.12.2022)
- POUŽITÝ LETECKÝ SNÍMEK - ORTOFOTOMAPA - ČÚZK**

autorizační razítko

projektant

datum

Ing. arch. Milan Salaba  
autorizovaný architekt ČKA, č. 01467  
Štefánkova 52, 150 00 Praha 5

**05/2025**

pořizovatel

formát výkresu

Městský úřad Dobříš  
odbor výstavby a životního prostředí  
Mírové nám. 119, 263 01 Dobříš

**A4**

objednatel

měřítko

Obec Stará Huť  
Karla Čapka 430, 262 02 Stará Huť

**1 : 2 000**

název výkresu

číslo výkresu

**VÝKRES SOUČASNÉHO STAVU 02**

zakázka

**ÚZEMNÍ STUDIE STARÁ HUŤ východ**  
VYUŽITÍ POZEMKŮ V LOKALITÁCH P03 - P09, Z09 - Z12 VYMEZENÝCH V PLATNÉM ÚP STARÁ HUŤ