











-  **HRANICE ŘEŠENÉHO ÚZEMÍ**
-  **SOUVISEJÍCÍ DROBNÉ ROZŠÍŘENÍ Ř. Ú. (ZAHRNUTÍ POZ. 327/70)**
-  **NAVŘENÁ PARCELACE - ZÁVAZNÁ**
-  **NAVŘENÁ PARCELACE - DOPORUČENÁ**
-  **15**  **OZNAČENÍ NAVŘENÝCH POZEMKŮ RD, OBECNÉ UMÍSTĚNÍ**
-  **PROSTOR MÍSTNÍ KOMUNIKACE**
-  **ÚSEK MÍSTNÍ KOMUNIKACE - CÍLOVÝ STAV (ZOKRUHOVÁNÍ ZÁVISÍ NA DOHODĚ S VLASTNÍKY DOTČ. POZ.)**
-  **MO2k 8/8/30** **OZNAČENÍ TYPU MÍSTNÍ KOMUNIKACE**
-  **2,0 5,5 0,5** **ŠÍRKOVÉ PARAMETRY (NEZPEVNĚNÁ ČÁST KRAJNICE / JÍZDNÍ PRUHY)**

autorizační razítko	projektant	datum
	Ing. arch. Milan Salaba autorizovaný architekt ČKA, č. 01467 Štefánikova 52, 150 00 Praha 5	05/2025
	pořizovatel	formát výkresu
	Městský úřad Dobříš odbor výstavby a životního prostředí Mírové nám. 119, 263 01 Dobříš	A4
	objednatel	měřítko
	Obec Stará Huť Karla Čapka 430, 262 02 Stará Huť	1 : 2 000
	název výkresu	číslo výkresu
	VÝKRES DOPRAVY	07



zakázka
ÚZEMNÍ STUDIE STARÁ HUŤ východ
 VYUŽITÍ POZEMKŮ V LOKALITÁCH P03 - P09, Z09 - Z12 VYMEZENÝCH V PLATNÉM ÚP STARÁ HUŤ